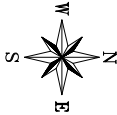


NARVA LINNA ÜLDPLANEERING


ÜLDPLANEERINGU KAART
OLGINA LINNAOSA


VÄLJAVÕTE 9





M 1:10 000


ILLUSTREERIVAD LEPPEMÄRGID:


- 


PIIRID:
Narva linna piir
- 


Kinnisaja piir
- 


OBJEKTID:
Olemasolev hoone
- 

PIIRANGUD:
Kalda veekaitsevöönd
- 

Kalda ehitusköeluvööndi ulatus veekogust
- 


Kalda piiranguvööndi ulatus veekogust
- 

Kõrgepingeõhuliini kaitsevöönd
- 


Maaparendussüsteem
- 

Raudtee kaitsevöönd

PLANEERINGU LEPPEMÄRGID:

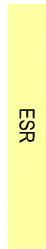
- 

TEED:
Olemasolev tee / tänav nimega
- MAAKASUTUSE JUHTOTSTARBED:




ES

Hooajalise elamu maa




ESR

Hooajalise elamu reservmaa




EV

Väikeelamumaa



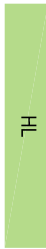
EVR

Väikeelamu reservmaa




T

Tootmismaa



HL

Looduslik haljasmaa



MM

Metsamajandusmaa

